Dortmunder City

1. Hansaplatz
2. Alter Markt
3. Reinoldi-Kirchplatz
4. Kleppingstraße
5. Willy-Brandt-Platz
6. Reinoldi-Nordseite
7. Platz von Leeds
8. Platz von Netanya
9. Petri-Kirchplatz
10. Katharinentor
11. St. Propstei-Kirche, Ganesh Nepalhilfe
12. Treppen-Anlage
13. Rampe
14. Aufzug

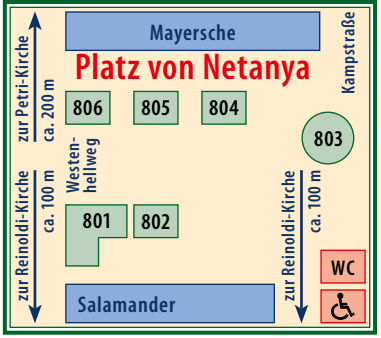

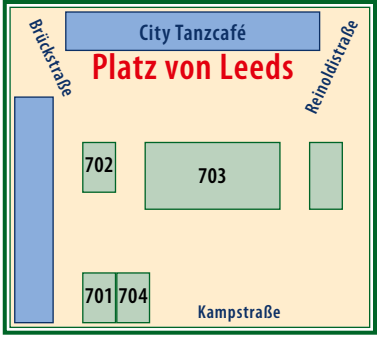

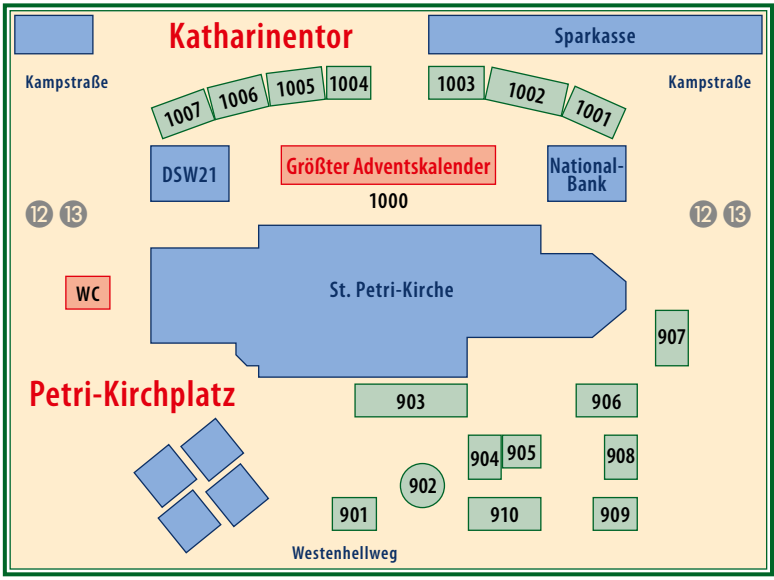

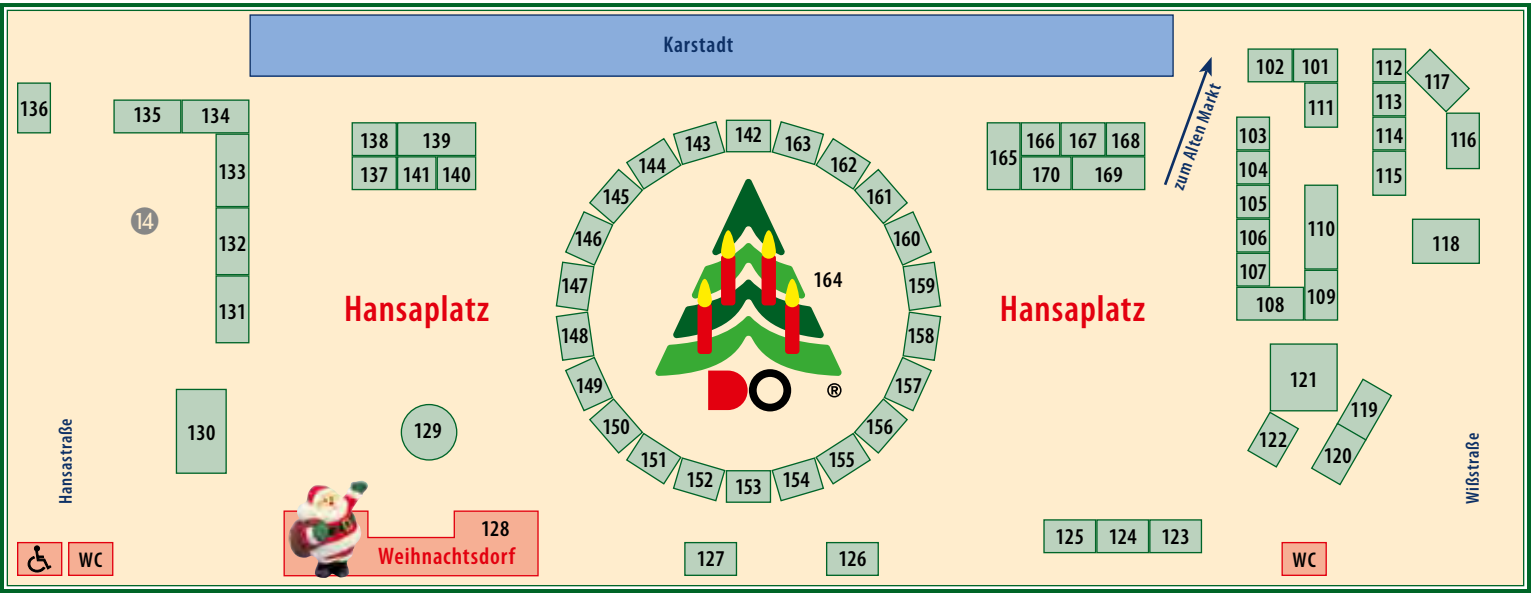

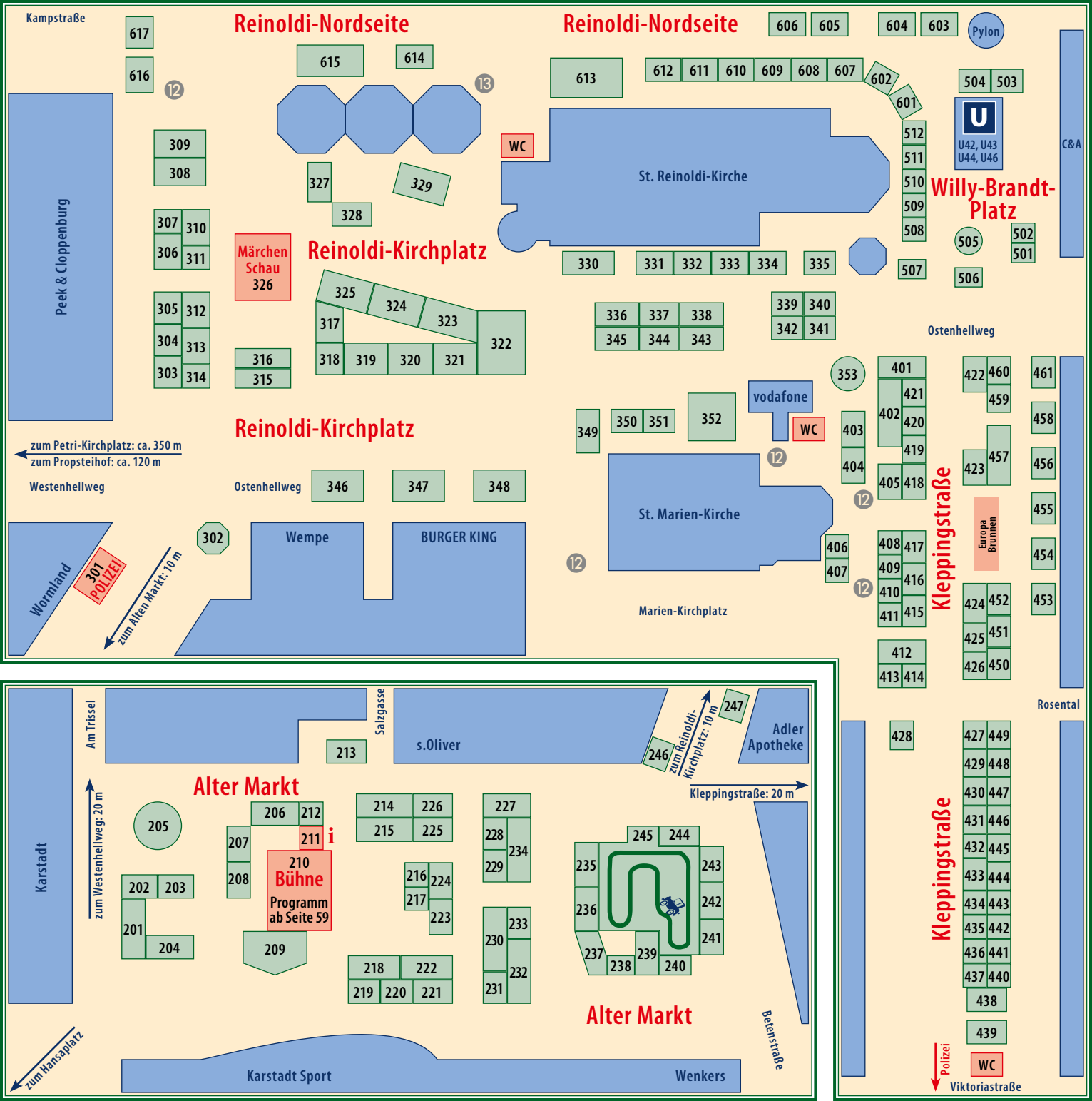
Kampstraße
Reinoldi-Nordseite
Reinoldi-Nordseite
Pylon
617
616
615
614
613
612
611
610
609
608
607
606
605
604
603
602
601
504
503
12
13
Peek & Cloppenburg
309
308
WC
St. Reinoldi-Kirche
U
U42, U43
U44, U46
C&A
Willy-Brandt-Platz
512
511
510
509
508
507
505
506
502
501
327
328
329
307
306
310
311
Märchen Schau 326
Reinoldi-Kirchplatz
330
331
332
333
334
335
305
304
303
312
313
314
325
324
323
322
317
318
319
320
321
316
315
336
337
338
345
344
343
339
340
342
341
Ostenhellweg
353
401
421
420
419
418
402
422
460
459
461
458
456
455
454
453
349
350
351
352
vodafone
WC
403
404
405
423
457
Europa Brunnen
Kleppingstraße
zum Petri-Kirchplatz: ca. 350 m
zum Propsteihof: ca. 120 m
Westenhellweg
Reinoldi-Kirchplatz
Ostenhellweg
346
347
348
St. Marien-Kirche
406
407
408
409
410
411
417
416
415
424
425
426
452
451
450
412
413
414
Marien-Kirchplatz
Rosental
Wormland
301 POLIZEI
zum Alten Markt: 10 m
302
Wempe
BURGER KING
Am Trissel
Salzgasse
213
s.Oliver
246
247
zum Reinoldi-Kirchplatz: 10 m
Adler Apotheke
Kleppingstraße: 20 m
428
427
449
429
448
430
447
431
446
432
445
433
444
434
443
435
442
436
441
437
440
438
439
Karstadt
zum Westenhellweg: 20 m
Alter Markt
205
206
212
211
i
207
208
210
Bühne
Programm ab Seite 59
209
202
203
201
204
214
226
215
225
216
224
217
223
218
222
219
220
221
227
228
229
234
230
233
231
232
245
244
235
236
237
238
239
240
243
242
241
Alter Markt
Betenstraße
Kleppingstraße
Polizei
WC
Viktoriastraße
zum Hansaplatz
Karstadt Sport
Wenkers